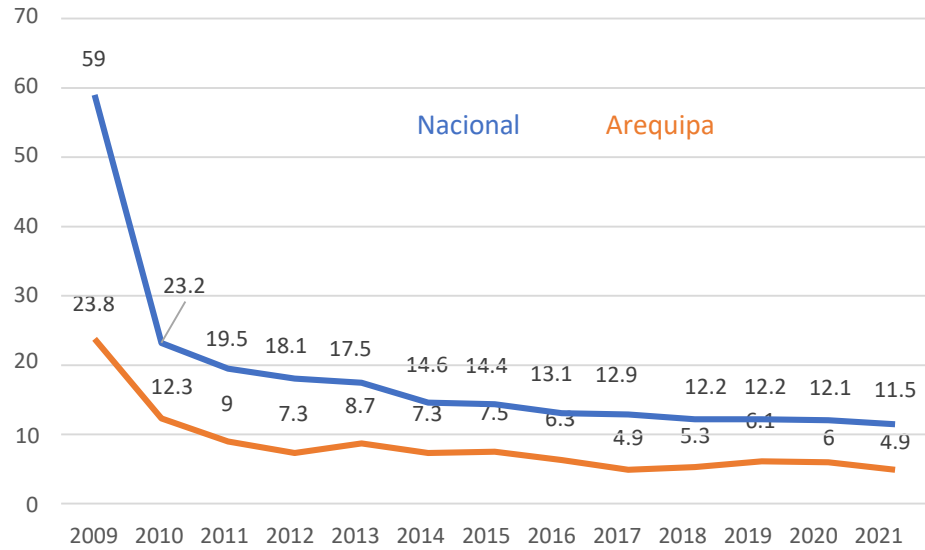


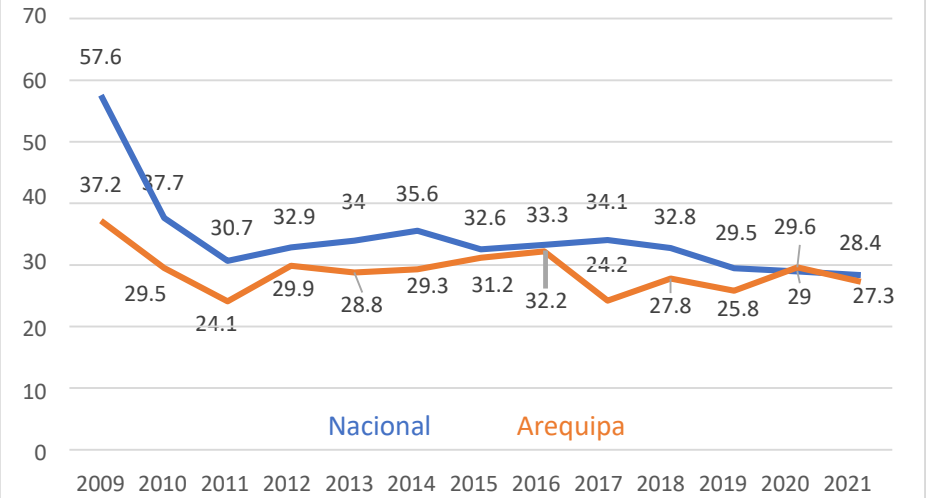


***Indicadores Territoriales
de
Arequipa***

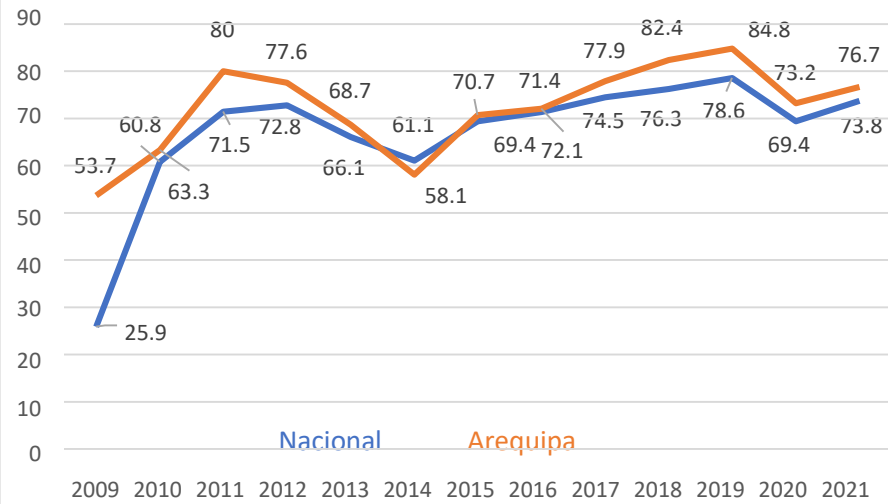
Prevalencia de desnutrición crónica en menores de 5 años (OMS)



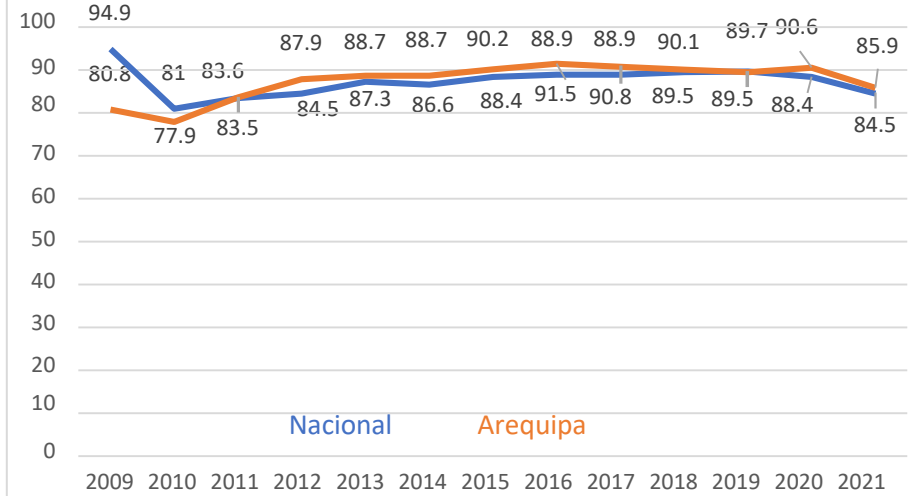
Porcentaje de niños de 6 a 59 meses de edad con anemia total



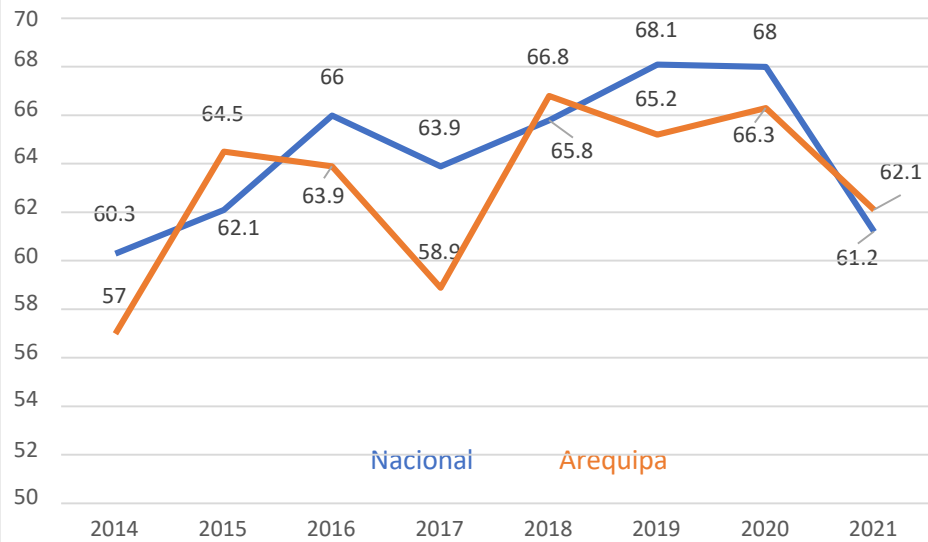
Proporción de menores de 36 meses con vacunas básicas completas para su edad



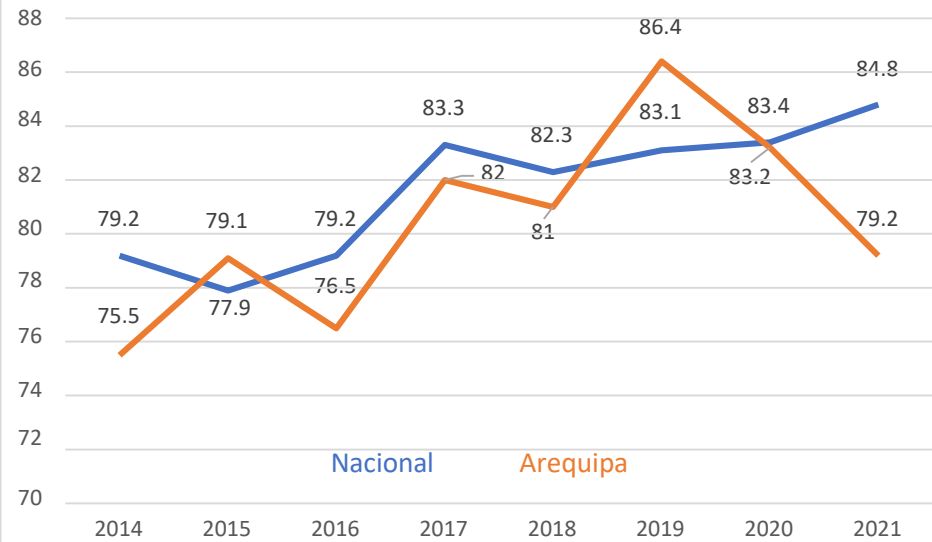
Proporción de gestantes que en el último nacimiento recibieron 6 o más controles prenatales



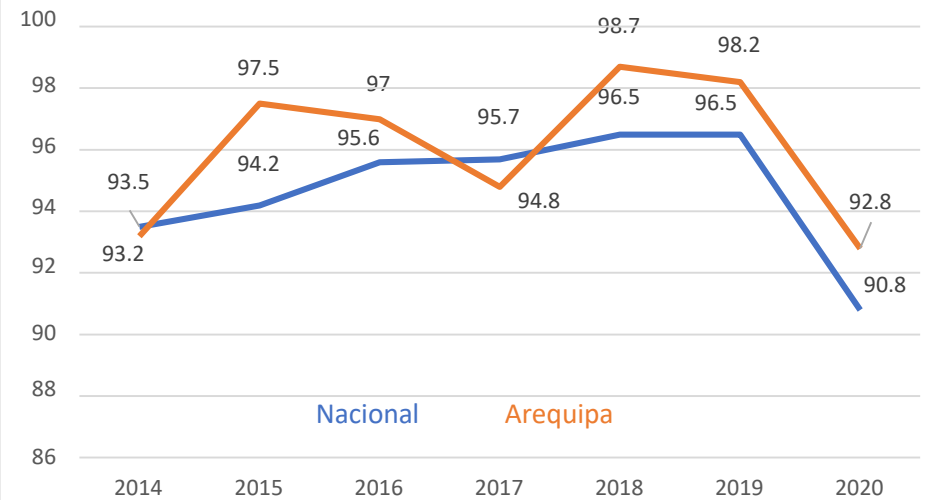
% de personas de 15 y más años de edad con diagnóstico de hipertensión que recibieron tratamiento en los últimos 12 meses



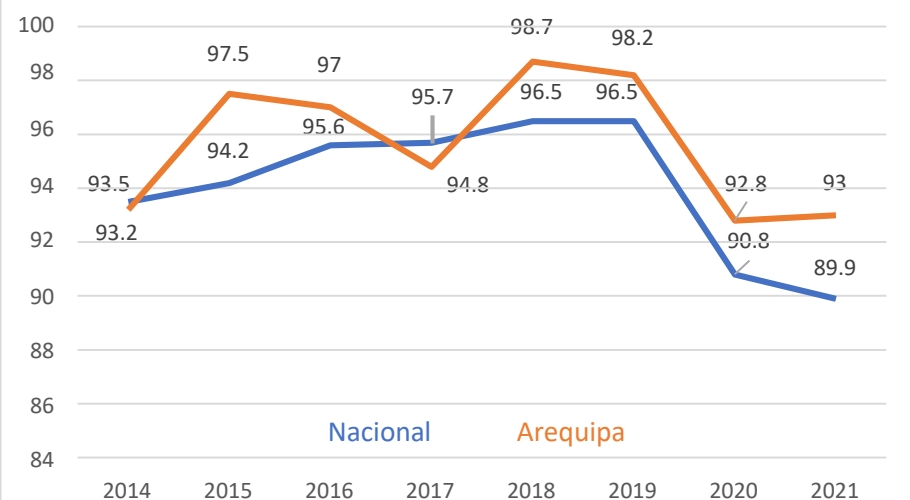
Porcentaje de mujeres de 30 a 59 años que se han realizado papanicolaou en los últimos 36 meses y conocen su resultado



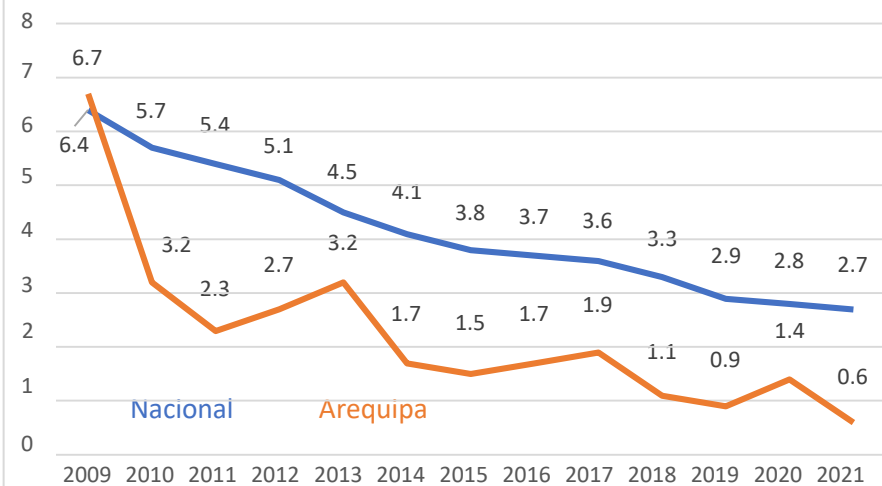
Porcentaje de la población que presentó algún problema de salud o accidente y recibió atención médica inmediata



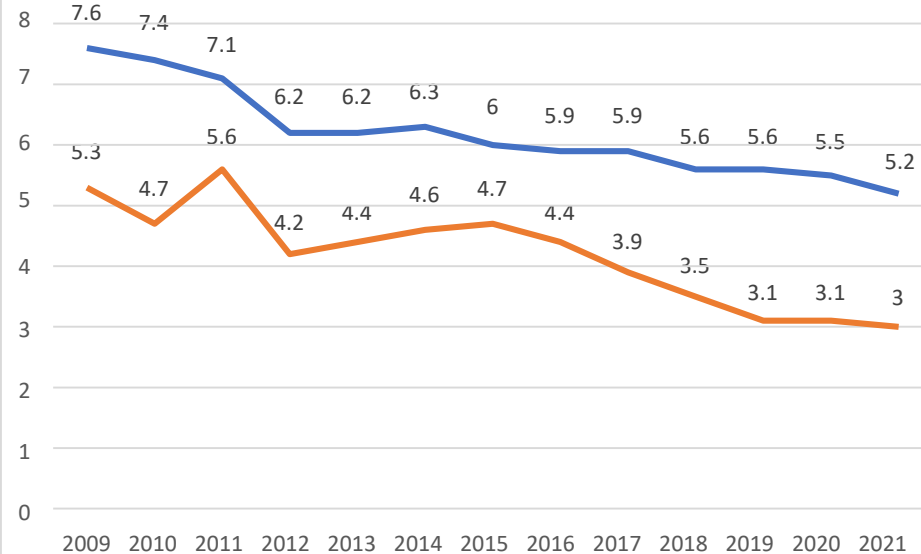
Porcentaje de población de 0 a 3 años de edad que tiene Documento Nacional de Identidad



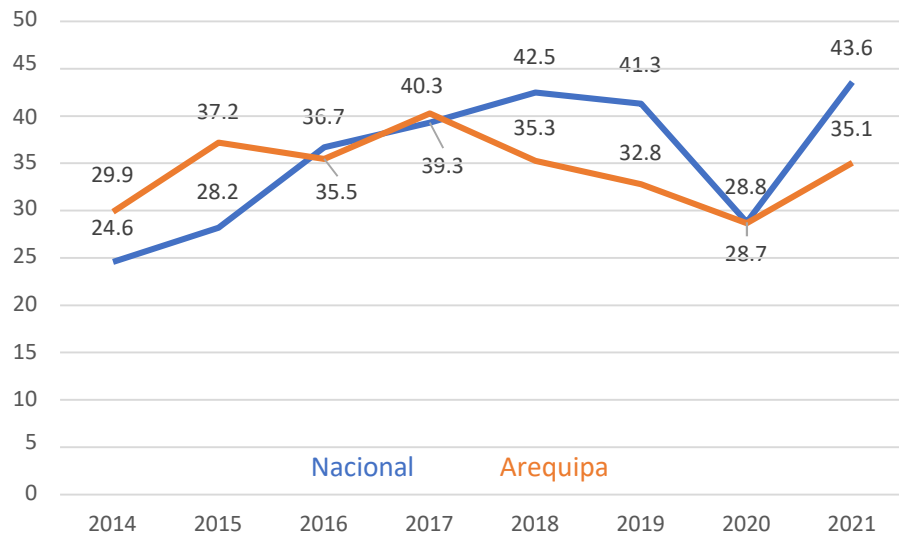
Población con dos o más necesidades básicas insatisfechas



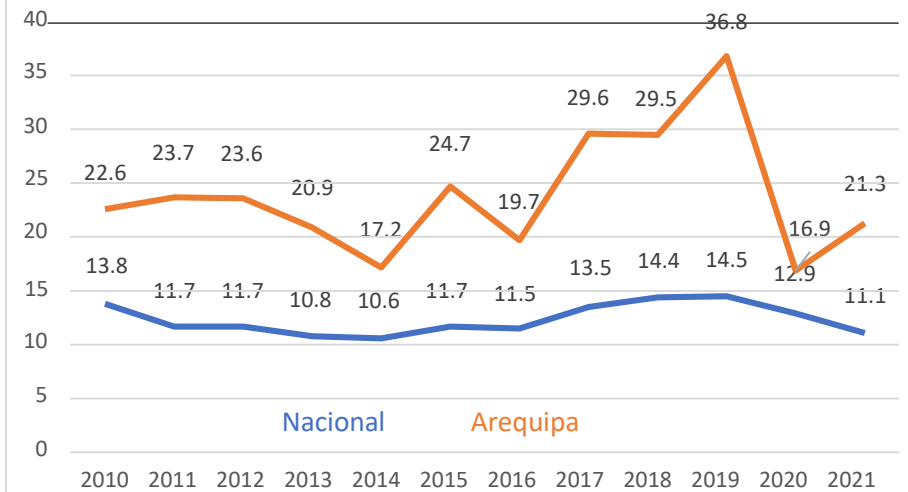
Tasa de analfabetismo de la población de 15 y más años de edad (Porcentaje)



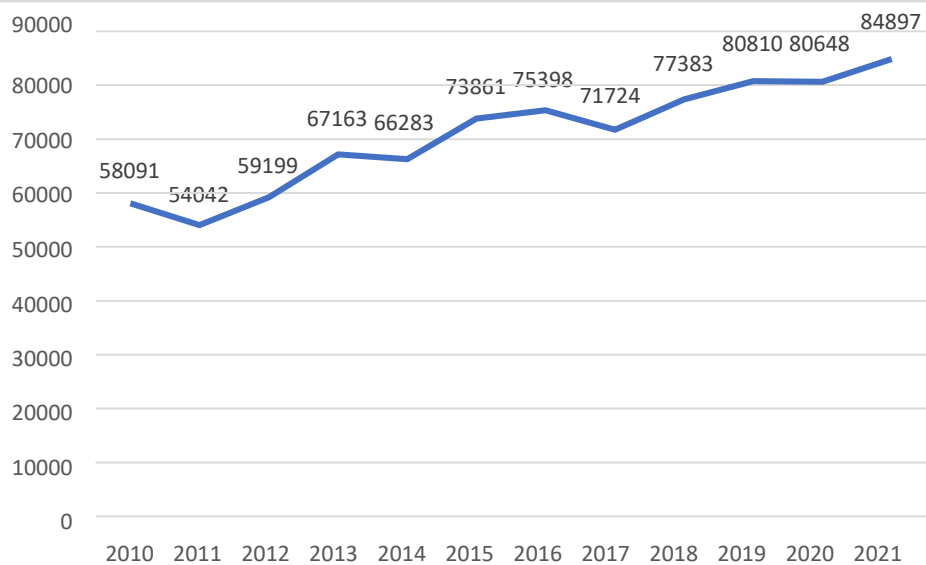
Porcentaje de población de 3 a 11 años de edad del área urbana, beneficiaria del programa nacional de alimentación escolar



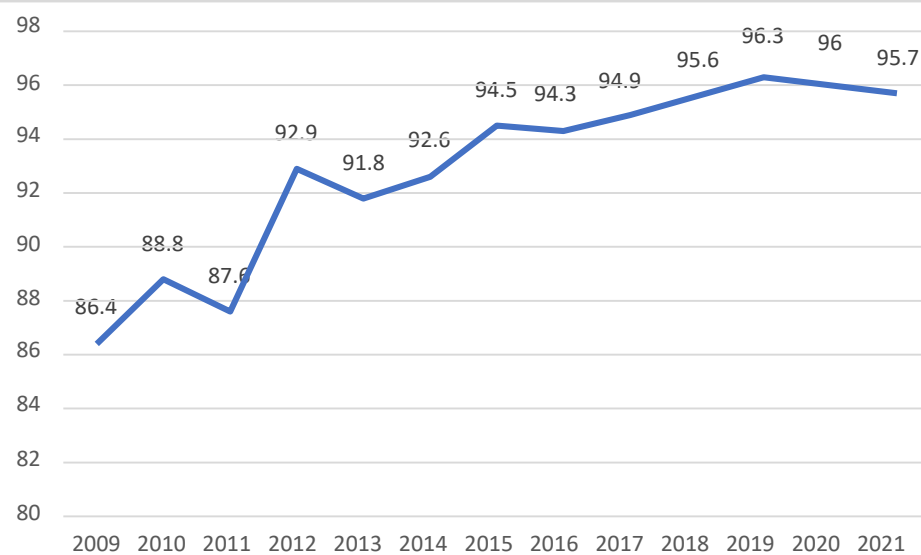
Porcentaje de la población rural con acceso al servicio de internet



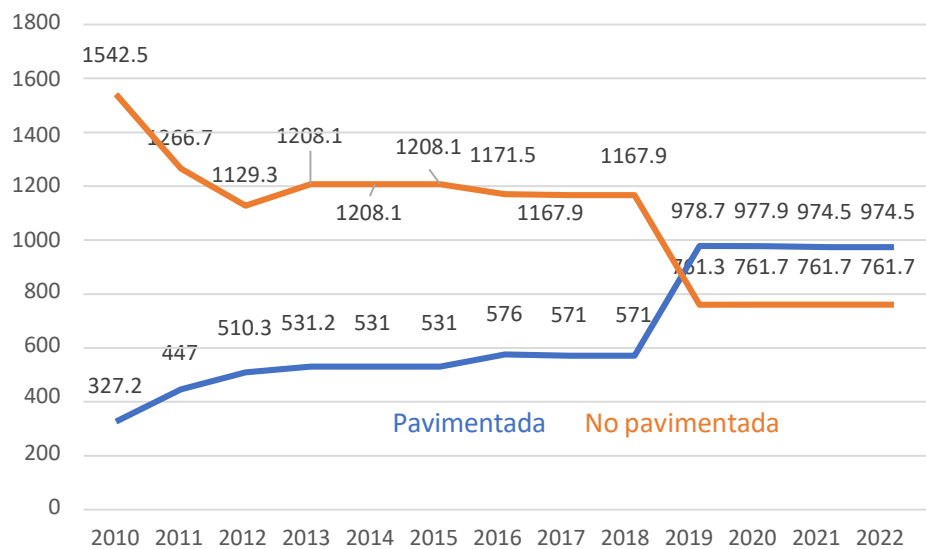
Producción de agua potable (Miles de metros cúbicos)



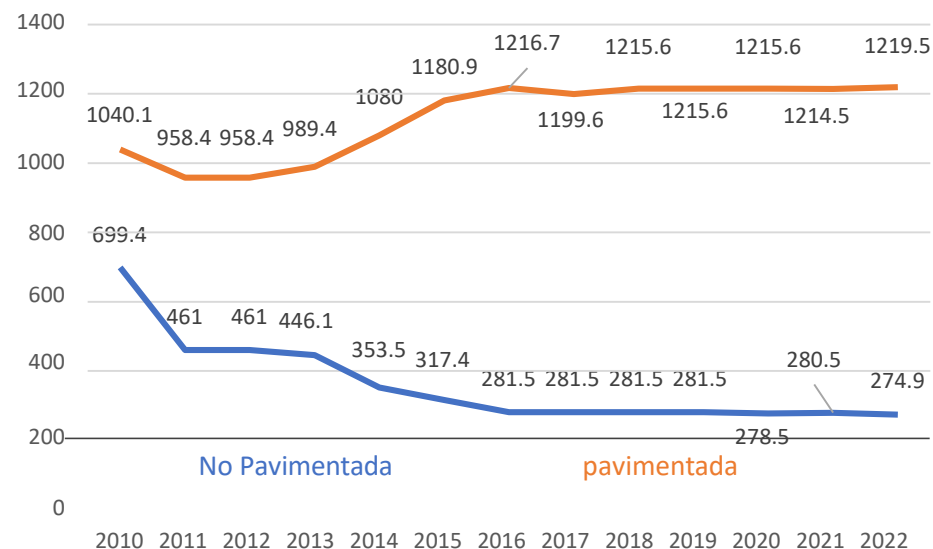
Porcentaje de hogares con abastecimiento de agua por red pública



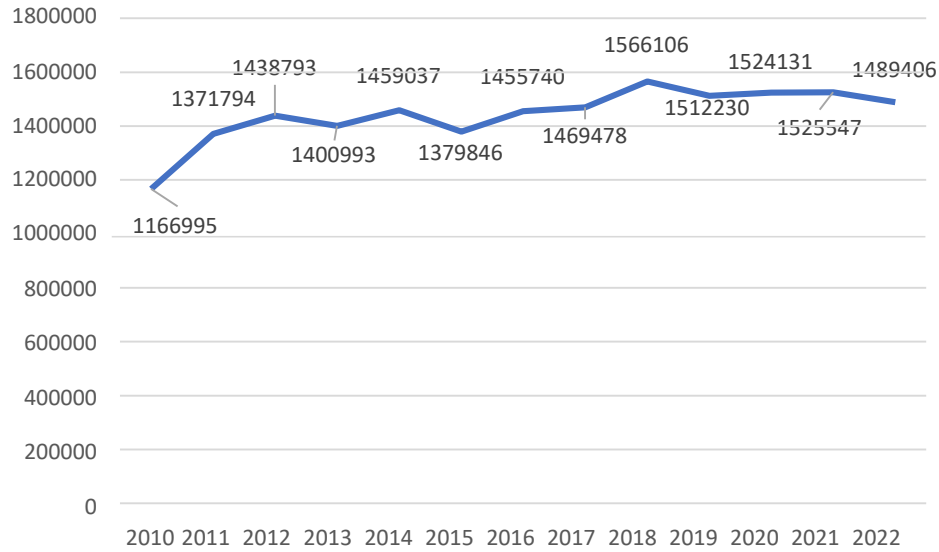
Red vial departamental pavimentada y no pavimentada (Kilómetros)



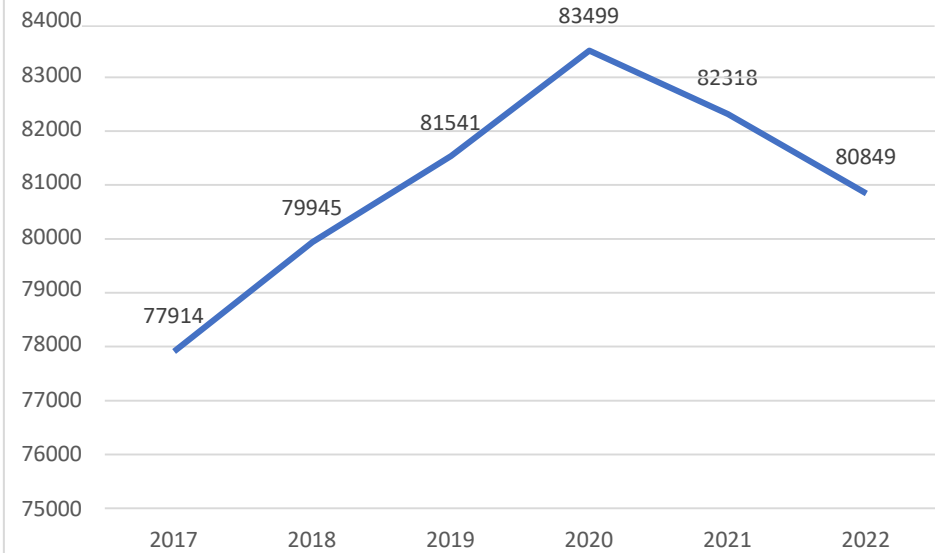
Red vial nacional pavimentada y no pavimentada (Kilómetros)



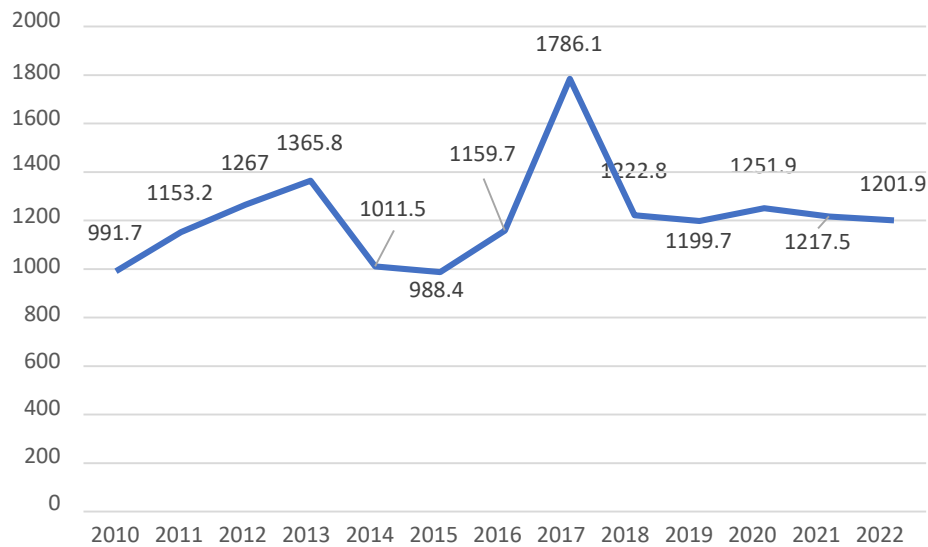
Valor Bruto de la Producción Agrícola (Miles de soles de 2007)



Superficie sembrada de principales cultivos transitorios (Hectáreas)



Producción de energía eléctrica (Gigawat hora)



Porcentaje de hogares en viviendas particulares que disponen de alumbrado eléctrico por red pública

